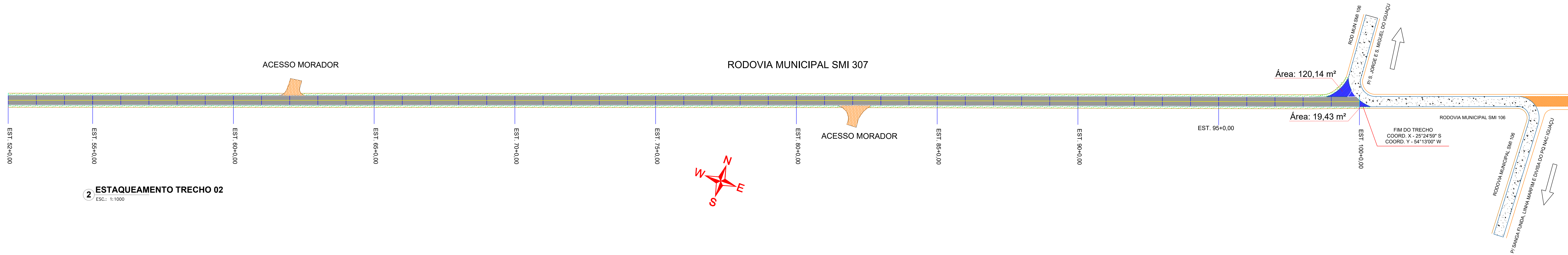
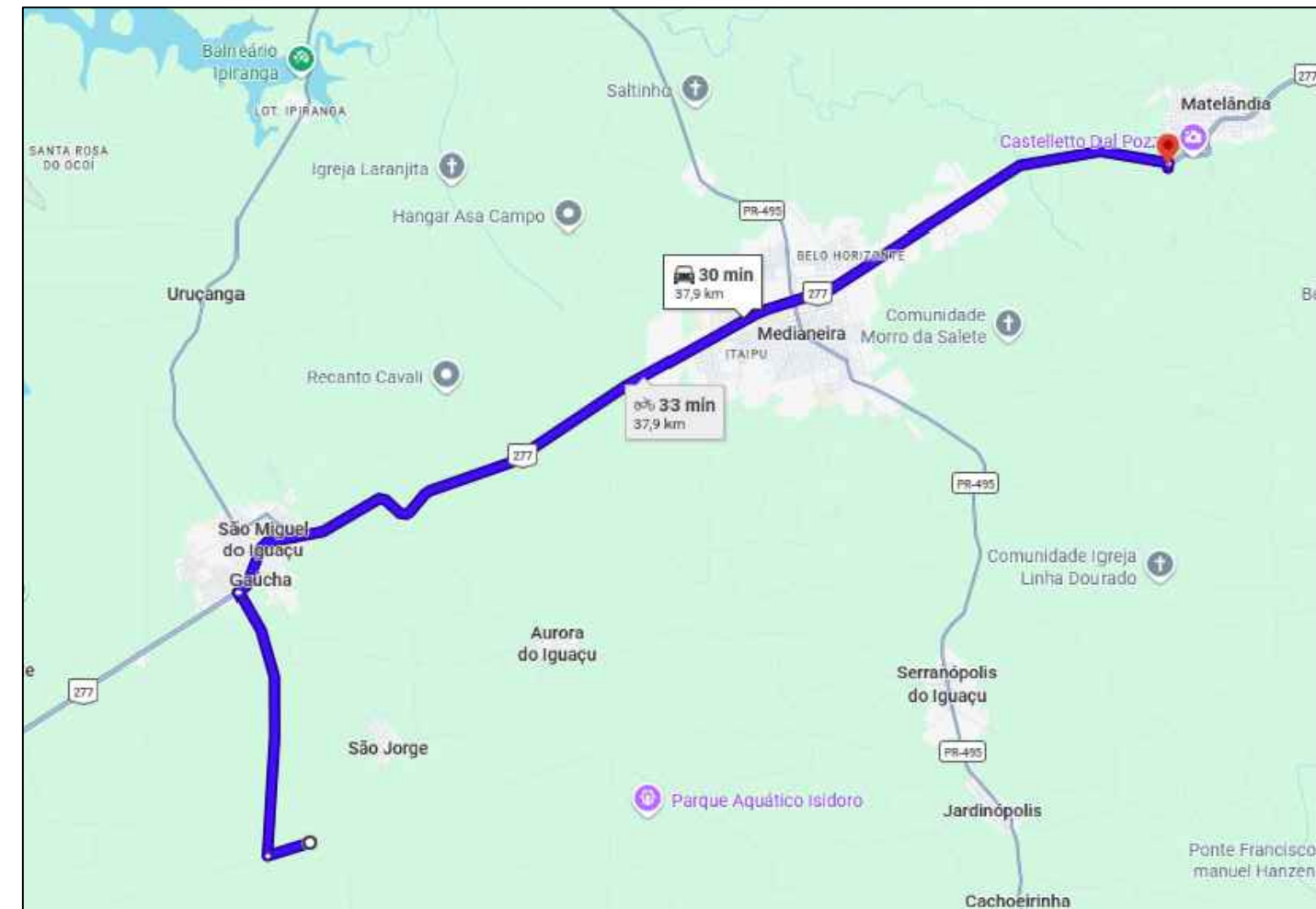


1 ESTAQUEAMENTO TRECHO 01
ESC.: 1:1000

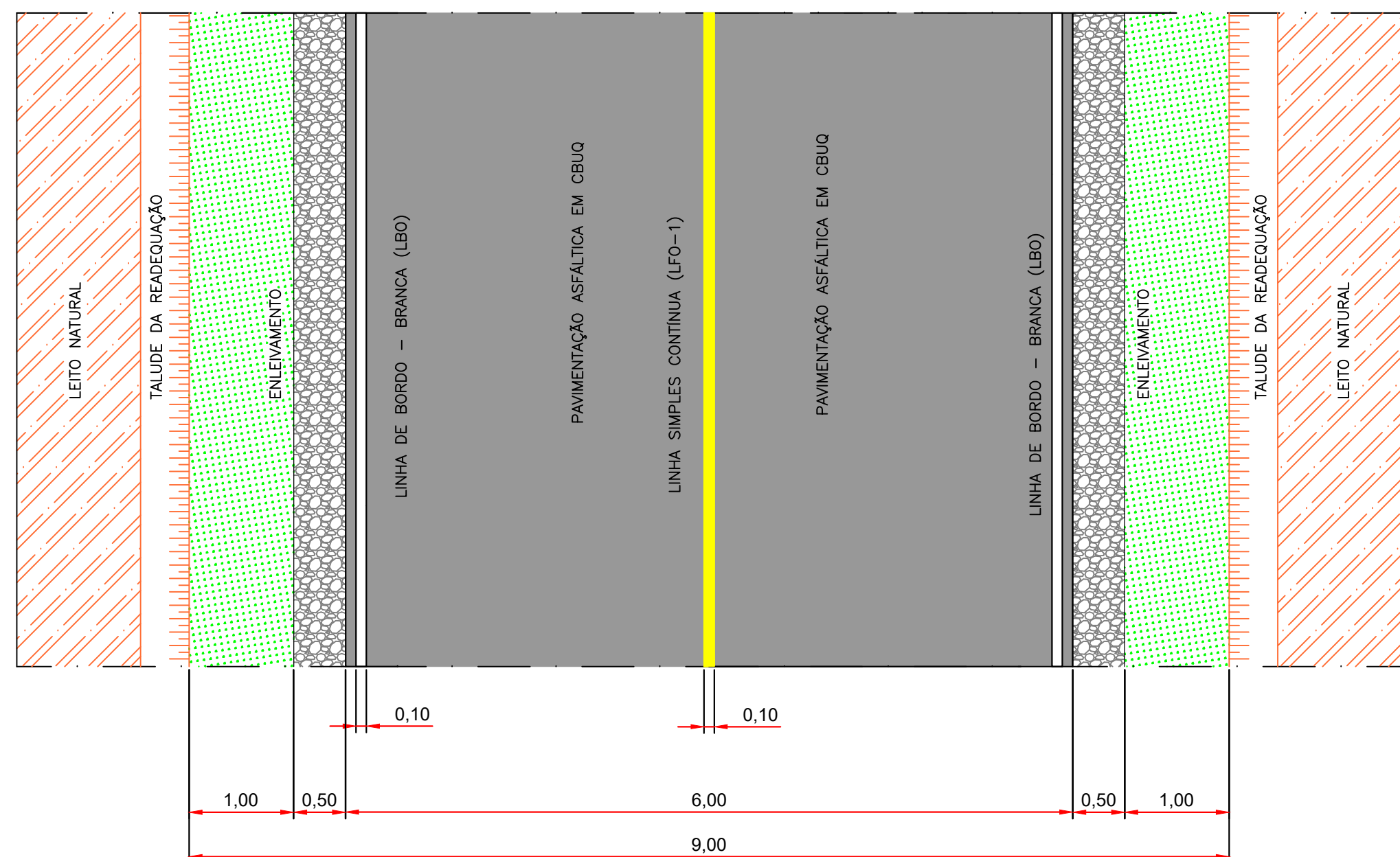


2 ESTAQUEAMENTO TRECHO 02
ESC.: 1:1000

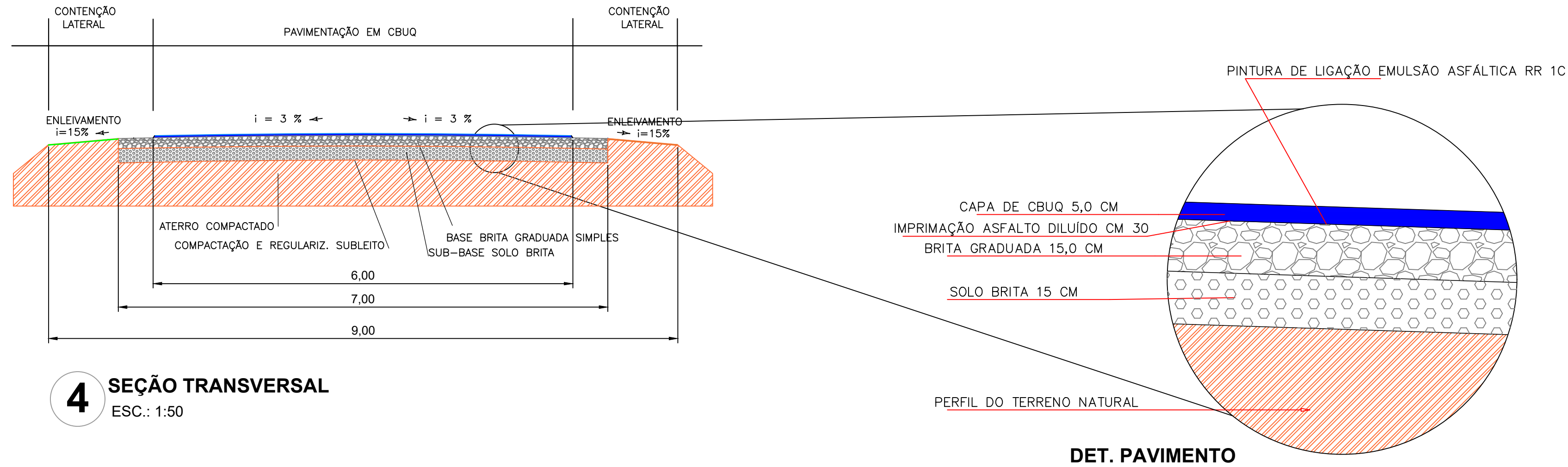


CÁLCULO DMT	
DIST. DA SAMP	17,40 Km
DIST. DA CONSPETRA	35,90 Km
DIST. DA ITATIBA	37,90 Km
DIST. DA BRITA FOZ	51,20 Km
MÉDIA DMT	35,60 Km

- PAVIMENTAÇÃO À EXECUTAR
- LFO-1: LINHA SIMPLES CONTÍNUA
- LBO: LINHA DE BORDO
- PISTA PAVIMENTADA (ASFALTO)
- CANTEIRO (VEGETAÇÃO)
- PAVIMENTO POLIÉDRICO EXISTENTE
- NÃO PAVIMENTADA



3 CROQUI DA VIA
ESC.: 1:50



4 SEÇÃO TRANSVERSAL
ESC.: 1:50

COORDENADAS SIRGAS UTM:	
INÍCIO DO TRECHO COORD. X - 25°25'18" S COORD. Y - 54°14'08" W	FIM DO TRECHO COORD. X - 25°24'59" S COORD. Y - 54°13'00" W
QUADRO DE QUANTIDADES	
ÁREA DE PAVIMENTAÇÃO C/ CBUQ	12.188,05 m²
LARGURA DA PAVIMENTAÇÃO	6 m
EXTENSÃO DO TRECHO	2.008,08 m
LARGURA DA BASE	7 m
LARGURA DA SUB-BASE	7 m
ÁREA DE GRAMA	4.016,16 m²



MUNICÍPIO DE SÃO MIGUEL DO IGUAÇU

SECRETARIA DE PLANEJAMENTO

PROJETO DE PAVIMENTAÇÃO

DATA:	JANEIRO/2028	OBRA:	PAVIMENTAÇÃO ASFÁLTICA EM CBUQ	CONTEÚDO:	ESTAQUEAMENTO TRECHO 01
LOCALIZAÇÃO:	SÃO MIGUEL DO IGUAÇU	CIDADE:	SÃO MIGUEL DO IGUAÇU	TRECHO 02	TRECHO 02
TRECHO:	SÃO JORGE A SÃO LOURENÇO	RODOVIA:	SÃO JORGE A SÃO LOURENÇO	SEÇÃO TRANSVERSAL	SEÇÃO TRANSVERSAL
DESENHO:	ALEXANDRE F B	RODOVIA:	RODOVIA MUNICIPAL SMI 307	DMT	DMT

PROPRIETÁRIO: _____ RESPONSÁVEL TÉCNICO: _____

MUNICÍPIO DE SÃO MIGUEL DO IGUAÇU
Rua Vitor Othman, 31 - São Miguel do Iguaçu, PR
CNPJ: 19.338.409/0001-50

ALEXANDRE FELETTI BATISTA
Eng. Civil - CREA 230788/PR
PREFEITURA MUNICIPAL DE SÃO MIGUEL DO IGUAÇU

PRANCHA 02/05